



Rozhodnutie

Obec Láb, ako miestne, vecne a správne príslušný stavebný úrad I. stupňa (stavebný úrad), podľa § 119 ods. 3 zákona č. 50/1976 Zb. o územnom plánovaní a stavebnom poriadku, v znení neskorších predpisov (ďalej stavebný zákon) v súlade s §§ 39, 39a) stavebného zákona a podľa §§ 46 a 47 zákona č. 71/1967 Zb. o správnom konaní v znení neskorších predpisov (správny poriadok), vydáva

rozhodnutie o umiestnení stavby

Stavby: **Láb - Konopisko – Napojenie IBV na el. energiu**

líniová stavba v rozsahu

SO 604 - NN prípojky

SO 606 - Verejné osvetlenie

Navrhovateľ: **Market Slovakia, s.r.o., Senická 23, 811 04 Bratislava**

Miesto stavby: parc. reg. KN „C“ č. 3866/5, 3866/6, 3866/43, 3866/44, 3866/45, 3866/46, 3866/47 k.ú. Láb

Podal dňa 26.01.2018 návrh na vydanie rozhodnutia o umiestnení uvedenej stavby. Uvedeným dňom začalo územné konanie.

Popis stavby:

Navrhovaná stavba pozostáva zo stavebných objektov:

SO 604 - NN prípojky

SO 606 - Verejné osvetlenie

Účelom navrhovanej stavby „Láb - Konopisko - Napojenie IBV n el. energiu“. Stavba a technický návrh je vyvolaný nedostatočnými distribučnými rozvodmi v lokalite z dôvodu plánovanej výstavby novej lokality rodinných domov. Noví odberatelia budú napojení z nových skríň SR popri novobudovanej obslužnej komunikácii.

SO 604 - NN prípojky RD - Budúce rodinné domy budú pripájané z hlavných rozvodov distribučnej siete, konkrétne z nových rozpojovacích a istiacich skríň SR samostatnými prípojkami ukončenými priamo v plastových pilierových elektromerových rozvádzačoch pre každý budúci stavebný pozemok zvlášť. Osadia sa na hranici parciel prístupných z verejnej komunikácie, prípadne v oplotení pozemkov.

SO 606 - Verejné osvetlenie - Z novobudovaného NN káblového rozvodu je navrhované napojenie nového rozvádzača verejného osvetlenia, z ktorého bude napojený nový rozvod verejného osvetlenia. Popri novej obslužnej komunikácii je káblové vedenie verejného osvetlenia priebežne slučkované v nových stĺpoch verejného osvetlenia so zachovaním pravidelného striedania fáz a pravidelným rozstupom medzi stožiarňami cca. 25-30m.

Stavby budú umiestnené tak, ako je uvedené na situačnom výkrese, ktorý je súčasťou tohto rozhodnutia.

Podmienky pre umiestnenie stavby:

1. Stavba bude umiestnená v súlade so situáciou z 10/2017 a predloženou projektovou dokumentáciou v územnom konaní, ktorú vypracovala spol. LIV-EPI s.r.o so sídlom Trenčianska 56/F, 821 09 Bratislava z augusta 2017.
2. Ďalší stupeň projektovej dokumentácie je potrebné spracovať v súlade s § 43d, § 43e a § 47 stavebného zákona, podľa § 9 vyhlášky č. 453/2000 Z.z., ktorou sa vykonávajú niektoré ustanovenia stavebného zákona a podľa vyhlášky č. 532/2002 Z.z. ktorou sa ustanovujú podrobnosti o všeobecných technických požiadavkách na výstavbu a o všeob. technických požiadavkách na stavby užívané osobami s obmedzenou schopnosťou pohybu a orientácie.
3. **Stavba je navrhovaná ako trvalá.**
4. **Navrhovateľ je povinný zohľadniť a rešpektovať podmienky:**
 - **Obvodný banský úrad Bratislava**, Mierová 19, 821 05 Bratislava - stanovisko zo dňa 13.11.2017 č. 876-2900/2017 - nemá námietky k stavbe stavbu. Na predmetnej ploche sa nenachádzajú žiaden zariadenia vo vlastníctve NAFTA a.s. ani tam nezasahujú žiadne ochranné a bezpečnostné pásma zariadení NAFTA a.s.
 - **NAFTA a.s., Votrubova 1, 821 09 Bratislava** – stanovisko č. 4-12792/11/2017 zo dňa 3.11.2017
 - ~ S prihliadnutím na skutočnosť, že k dnešnému dňu spoločnosť nemá vedomosť o žiadnych plánovaných investíciách, ktoré by mali byť v dohľadnej dobe realizované v záujmovej oblasti, spoločnosť nemá námietky k stavbe podľa predloženej projektovej dokumentácie.
 - **OR HaZZ v Malackách**, Legionárska 882, 901 01 Malacky, stanovisko zo dňa 18.12.2017 č. ORIIZ-MA1 -2078 - 001/2017 – s riešením protipožiarnej bezpečnosti stavby súhlasí bez pripomienok.
 - **Okresný úrad Malacky odb. starostlivosti o ŽP** – stanovisko č. OU-MA-OSZP-2017/014009 zo dňa 24.10.2017 - nemá podľa § 9 ods. 1 písm. b zák. NR SR č. 543/2002 Z.z. o ochrane prírody a krajiny v znení neskorších predpisov (ďalej len „zákon“) námietky k projektovej dokumentácii, ktorá rieši stavbu splaškovej kanalizácie v IBV Konopisko v kat. úz. Láb.
 - ~ Na území stavby platí podľa zákona prvý stupeň ochrany.
 - ~ Navrhovaná stavba nezasahuje do žiadnych ekologicky hodnotných prvkov krajiny ani nenaruša funkčnosť žiadneho prvku USES.
 - ~ Ak sa na území stavby nachádzajú dreviny, ktoré nie je možné z dôvodu stavby ponechať je na ich výrub podľa § 47 ods. 3 zákona potrebný súhlas orgánu ochrany prírody.
 - **Okresný úrad Malacky odb. starostlivosti o ŽP** - vyjadrenie podľa § 28 ods. 1 zákona č. 364/2004 Z.z. o vodách a o zmene zákona č. 372/1990 Zb. o priestupkoch v znení neskorších predpisov (vodný zákon) č. OU-MA-OSZP-2017/013982/396/NEA zo dňa 27.11.2017 navrhovaná investícia je z hľadiska ochrany vodných pomerov možná pri splnení podmienok:
 - ~ stavba musí byť zrealizovaná v súlade s vodným zákonom a počas stavebných prác nesmie prísť k znečisteniu povrchových a podzemných vôd,
 - ~ na križovanie vodného toku a hydromelioračného kanála je potrebné súhlasné stanovisko od ich správcov,
 - ~ V zmysle § 27 vodného zákona je na olejový transformátor (v prípade použitia a na križovanie vodného toku a hydromelioračného kanála potrebný súhlas orgánu štátnej vodnej správy.
 - **Okresný úrad Malacky odb. starostlivosti o ŽP** – vyjadrenie č. OU-MA-OSZP-2017/014141 zo dňa 2.11.2017
 - ~ S odpadmi vzniknutými počas stavby je potrebné nakladať v súlade so zákonom o odpadoch a zabezpečiť ich zhodnotenie, ak to nie je možné, zneškodnenie organizáciou, ktorá má k tomu oprávnenie

- ~ Zabezpečiť okolie stavby tak, aby nedochádzalo k poškodzovaniu životného prostredia a k jeho znečisťovaniu
- ~ Ku kolaudácii stavby je potrebné predložiť doklady o zhodnotení alebo zneškodnení odpadov vzniknutých počas stavby v súlade s platnou legislatívou
- **Okresný úrad Malacky, pozemkový a lesný odb. – stanovisko č. OU-MA-PLO-2017/013878/Pk-2 zo dňa 30.10.2017**
 - ~ Orgán ochrany PP súhlasí s vydaním územného rozhodnutia na stavbu „Láb - Konopnisko, napojenie na el. energiu“ na pozemkoch v k.ú. Láb (líniová stavba) pre „IBV Konopnisko v zmysle schváleného územného plánu obce Láb pri dodržaní nasledovných podmienok.
 - ~ V prípade realizácie inžinierskych sietí NN a VN vedenia na poľnohospodárskej pôde (použitie PP na nepoľnohospodársky účel na dobu kratšiu ako 1 rok - parc. č. 4100/2, 3866/41 reg. „C“) je potrebné požiadať tunajší úrad o vydanie stanoviska podľa § 18 zákona č. 220/2004 Z.z. pred začatím výstavby inžinierskych sietí.
 - ~ Pred vydaním stavebného povolenia na stavbu TS na parc.č. 4100/2 reg. „C“ je potrebné požiadať tunajší úrad o vydanie rozhodnutia na trvalé odňatie poľnohospodárskej pôdy z PP v zmysle § 17 zákona č. 220/2004 Z.z. v znení neskorších predpisov.
- **Okresný úrad Malacky odb. krízového riadenia - záväzné stanovisko č. OÚ-MA-OKR 2017/013915 zo dňa 12.10.2017 - Z hľadiska civilnej ochrany obyvateľstva nemáme k projektu stavby pripomienky. Súhlasíme s vydaním územného rozhodnutia.**
- **Okresný úrad Malacky odb. cestnej dopravy a pozemných komunikácií, Zámocká 5, 901 26 Malacky – stanovisko k územnému konaniu zo dňa 20.10.2017 č. OU-MA-OCDPK-2017/014304 - súhlasí s vydaním územného a stavebného povolenia na uvedené stavebné objekty za dodržania nasledovných podmienok:**
 - ~ dodrží technické podmienky uvedené vo vyjadrení správcu cesty - Regionálne cesty Bratislava, a.s., zn.č.1253/17/1415/OS1 zo dňa 11.10.2017,
 - ~ o povolenie na zvláštne užívanie cesty III/1107 (križovanie VN káblového vedenia s cestou) je povinný investor stavby požiadať tunajší odbor cestnej dopravy a pozemných komunikácií pred zahájením stavebných prác (30dní),
 - ~ v zmysle §15 vyhlášky 35/1984 Zb. je ochranné pásmo cesty III. triedy 20 m od osi komunikácie a z uvedeného dôvodu je povinný investor požiadať tunajší odbor cestnej dopravy a pozemných komunikácií podľa §11 zákona č. 135/1961 Zb. o povolenie výnimky na práce v ochrannom pásme cesty v štádiu prípravnej dokumentácie,
 - ~ počas prevádzania stavebných prác nesmie byť na ceste III/1107 skladovaný žiaden materiál, stavebnými mechanizmami nesmie prísť k poškodeniu a znečisteniu vozovky.
- **Okresný úrad Malacky odb. cestnej dopravy a pozemných komunikácií, Zámocká 5, 901 26 Malacky – Záväzné stanovisko ako výnimka zo zákazu činnosti v ochrannom pásme cesty č. III/1107 v k.ú. Láb zo dňa 26.04.2018 č. OU-MA-OCDPK-2018/001044 povoľuje výnimku zo zákazu činnosti v pre realizáciu stavby „Napojenie IBV na elektrickú energiu“ v ochrannom pásme cesty č. III/1107 v k.ú. Láb za podmienok:**
 - ~ Stavebné práce budú zrealizované podľa projektovej dokumentácie Láb-Konopnisko, Napojenie IBV na elektrickú energiu (zo dňa 08/2017), ktorú vypracovala firma LiV - EPI, s.r.o., Trenčianska 56/F, 821 09 Bratislava.
 - ~ Dodržať podmienky uvedené vo vyjadrení správcu cesty - Regionálne cesty Bratislava, a.s., uvedené vo vyjadrení zn. 1253/17/1415/OS1.
 - ~ Počas realizácie stavebných prác nesmie byť na ceste III/1107 skladovaný žiaden materiál a ani mechanizmy slúžiace na výstavbu. Stavebnými mechanizmami nesmie prísť k poškodeniu a znečisteniu vozovky.
 - ~ Žiadateľ zodpovedá za všetky škody spôsobené zásahom na cudzích zariadeniach. V prípade, že ich poškodí, zabezpečí neodkladné opatrenia a oznámenie ich správcovi.
 - ~ Počas realizácie stavebných prác nesmie byť ohrozená ani obmedzená premávka na ceste č. III/1107. V opačnom prípade žiadateľ požiada tunajší úrad o určenie použitia dopravného značenia, ktoré musí odsúhlasiť ORPZ ODI Malacky.

- ~ Po ukončení stavebných prác je investor stavby povinný uviesť terén dotknutý stavbou v ochrannom pásme cesty do pôvodného stavu.
- ~ Za splnenie podmienok tohto povolenia zodpovedá žiadateľ.
- **Regionálne cesty Bratislava a.s., Čučoriedková č. 6, 827 12 Bratislava** - vyjadrenie č. 1253/17/1415/OSI zo dňa 11.10.2017 - K predloženej projektovej dokumentácii uvedených stavebných objektov je naše vyjadrenie nasledovné:
 - ~ SO 601 _ VN prípojka - S trasou VN prípojky v súbehu s cestou III/1107, ktorá je zakreslená min.4m od päty svahu cesty III/1107, súhlasíme. Pre stavebné práce v ochrannom pásme cesty III/1107 (t.j. 20m od osi komunikácie) je potrebná výnimka, ktorú udeľuje Okresný úrad Malacky odbor cestnej dopravy a pozemných komunikácií.
 - ~ Stavebnými prácami sa nesmie zasiahnuť do mostného objektu M7247 (III_002040_005) cez potok, vrátane násypového telesa.
 - ~ Križovanie VN vedenia s cestou III/1107 je možné pretláčaním, s uložením do chráničky. Výkop manipulačných jám žiadame realizovať bez zásahu do cestného telesa cesty III/1107 t.j. min. za pätou násypu cesty po oboch stranách.
 - ~ Na pretláčanie je potrebné povolenie Okresného úradu Malacky odbor cestnej dopravy a pozemných komunikácií.
 - ~ SO 602 - Trafostanica - K umiestneniu trafostanice nemáme námietky.
 - ~ SO 603 - NN rozvody a SO 604 - NN prípojky Voči navrhovaným NN rozvodom a prípojkám nemáme námietky
 - ~ SO 605 _ Prekládka NN vedenia - Prekládka NN vedenia spočíva v kabelizácii NN vzdušného vedenia v rozsahu dvoch rozpätí. Trasu NN káblového vedenia v súbehu s cestou III/1107 žiadame realizovať bez zásahu do cestného telesa cesty III/1107, za líniou existujúceho NN vzdušného vedenia.
 - ~ Pre stavebné práce v ochrannom pásme cesty III/1107 (t.j. 20m od osi komunikácie) je potrebná výnimka, ktorú udeľuje Okresný úrad Malacky odbor cestnej dopravy a pozemných komunikácií.
 - ~ Križovanie NN káblového vedenia s potokom požadujeme pretláčaním, s uložením do chráničky. Zásah do jestvujúceho mostného objektu M7247 (II_002040_005) cez potok vrátane násypového telesa, upevnenie na nosnej konštrukcii nie je možný.
 - ~ SO 606 - Verejné osvetlenie. S navrhovaným VO káblovým vedením súhlasíme.
 - ~ Počas realizácie nesmie dôjsť na ceste III/1107 ku skládke výkopového materiálu, k obmedzovaniu plynulosti premávky stavebnými mechanizmami a ohrozeniu bezpečnosti vozidiel.
- **Hydromeliorácie š.p., Vrakunská 29, 825 63 Bratislava 211** – vyjadrenie č. 5275-2/120/2017 zo dňa 29.11.2017 - Po preverení predloženej dokumentácie a dostupných mapových podkladov Vám oznamujeme, že stavebné objekty SO 601 - VN prípojka, SO 602 - Trafostanica, SO 603 - NN rozvody, SO 604 - NN prípojky, SO 606 - Verejné osvetlenie, SO 605 - Prekládka NN vedenia stavby "Láb - Konopnisko, Napojenie IBV na elektrickú energiu" sú situované v záujmovom území vodnej stavby "ZP V. Leváre - Malacky III." (evid. č. 5201 366) v správe Hydromeliorácie, š.p. Stavba závlahy bola daná do užívania vr. 1988 s celkovou výmerou 1 768 ha. Na riešenom území stavebných objektov SO 602 - Trafostanica, SO 604 - NN prípojky, SO 606 - Verejné osvetlenie, SO 605 - Prekládka NN vedenia stavby sa podzemný rozvod závlahovej vody nenachádza. Navrhovaný VN kábel (SO 601 - VN prípojka) bude križovať podzemné rozvody závlahovej vody, vetvy "D" a "D 10" uvedenej vodnej stavby. Navrhovaný NN kábel (SO 603 - NN rozvody) bude križovať podzemný rozvod závlahovej vody, vetvu "D" uvedenej vodnej stavby. V prílohe Vám zasielame situáciu v M1: 3 500 s orientačným vyznačením časti záujmového územia závlahy, podzemných závlahových potrubí a navrhovaného VN a NN káblového vedenia. Podrobnú situáciu rúrovej siete závlahy Vám k nahliadnutiu

poskytne a jej vytýčenie v teréne na základe objednávky zabezpečí zástupca Hydromeliorácie, š.p., dislokované pracovisko Malacky, kontaktná osoba Ing. Horváthová, č.t. 0903 997972.

- ~ **Závlahovú stavbu - podzemné závlahové potrubie žiadame rešpektovať.**
- ~ Pri návrhu a realizácii stavby žiadame dodržať nasledovné podmienky:
- ~ križovanie navrhovaného VN a NN káblového vedenia so závlahovým potrubím navrhnuté a vykonať v súlade s ustanoveniami STN 73 6961 „Križovanie a súbehy melioračných zariadení s komunikáciami a vedeniami“ z r.1983
- ~ pred začatím zemných prác požiadať na základe objednávky o vytýčenie trasy závlahového potrubia zástupcu Hydromeliorácie, š.p., dislokované pracovisko Malacky, kontaktná osoba Ing. Horváthová, č.t. 0903 997972
- ~ v mieste križovania podzemného VN a NN káblového vedenia so závlahovým potrubím dodržať min. zvislú vzdialenosť 0,40 m
- ~ VN a NN kábel v mieste križovania so závlahovým potrubím uložiť do chráničky
- ~ výkopy v mieste križovania vykonať ručne
- ~ pred zasypaním križovania prizvať nášho pracovníka, ktorý protokolárne (zápisom v stavebnom denníku) odsúhlasí vykonanie križovania
- ~ v prípade poškodenia majetku štátu - závlahového potrubia, ku ktorému má Hydromeliorácie, š.p. právo hospodárenia, je potrebné ho uviesť do pôvodného stavu na náklady investora.
- ~ Projektovú dokumentáciu k stavebnému povoleniu, vrátane vzorového detailu križovania VN a NN káblového vedenia so závlahovým potrubím žiadame predložiť na odsúhlasenie.
- **MV SR OR PZ v Malackách - Okresný dopravný inšpektorát - Dopravný inžinier, Zámocká č. 5, 901 01 Malacky – stanovisko č. ORPZ-MA-ODI-21-480/2017 zo dňa 23.10.2017 - súhlasí s udelením povolenia výnimky zo zákazu činností v ochrannom a uplatňuje si k nej nasledovné pripomienky:**
 - ~ Pred začatím stavebných prác zasahujúcich do dopravného priestoru priľahlých komunikácií, žiadame predložiť k schváleniu projekt organizácie dopravy počas výstavby - prenosné dopravné značenie do Dopravnej komisie okresu MA (každý štvrtok od 8³⁰ do 12⁰⁰).
 - ~ V prípade, že pracovisko na regionálnej ceste II. resp. III. triedy presiahne dĺžku 10,0 m žiadame toto označiť prenosnou cestnou svetelnou signalizáciou (v zmysle TP 06/2013). Tento fakt je nutné do 48 hod. oznámiť tunajšiemu ODI v MA a Okresnému úradu pre cestnú dopravu a pozemné komunikácie v Malackách,
 - ~ Križovanie cestných komunikácií žiadame realizovať pretlakom, bez zásahu do povrchu vozovky
 - ~ Platnosť tohto stanoviska je 24 mesiacov odo dňa vydania do vydania príslušného povolenia.
 - ~ prípade nevydania príslušného povolenia do lehoty platnosti tohto stanoviska, stráca toto stanovisko platnosť.
- **MV SR OR PZ v Malackách - Okresný dopravný inšpektorát - Dopravný inžinier, Zámocká č. 5, 901 01 Malacky – stanovisko č. ORPZ-MA-ODI-21-438/2017 zo dňa 23.10.2017 - súhlasí s vydaním územného rozhodnutia a uplatňuje si k nej nasledovné pripomienky:**
 - ~ Pred začatím stavebných prác zasahujúcich do dopravného priestoru priľahlých komunikácií, žiadame predložiť k schváleniu projekt organizácie dopravy počas výstavby - prenosné dopravné značenie do Dopravnej komisie okresu MA (každý štvrtok od 8³⁰ do 12⁰⁰).
 - ~ V prípade, že pracovisko na regionálnej ceste II. resp. III. triedy presiahne dĺžku 10,0 m žiadame toto označiť prenosnou cestnou svetelnou signalizáciou (v zmysle TP 06/2013). Tento fakt je nutné do 48 hod. oznámiť tunajšiemu ODI v MA a Okresnému úradu pre cestnú dopravu a pozemné komunikácie v Malackách,

- ~ Križovanie cestných komunikácií žiadame realizovať pretlakom, bez zásahu do povrchu vozovky
- ~ Platnosť tohto stanoviska je 24 mesiacov odo dňa vydania do vydania príslušného povolenia.
- ~ prípade nevydania príslušného povolenia do lehoty platnosti tohto stanoviska, stráca toto stanovisko platnosť.
- ~ **MO SR- agentúra správy majetku**, Kutuzovova 8, 832 47 Bratislava - vyjadrenie zo dňa 4.12.2017 č. ASM - 30-2827/2017
S realizáciou akcie podľa predloženej dokumentácie súhlasím pri splnení nižšie uvedených podmienok.
- ~ Investor /projektant/ je povinný informovať o týchto podmienkach príslušný územný orgán a stavebný úrad.
- ~ Spojovacie káble ani iné inžinierske siete vo vlastníctve vojenskej správy nie sú v priestore stavby evidované.
- ~ Vyjadrenie platí za predpokladu, že nedôjde ku zmenám v hlavných parametroch stavby (situovanie, zvýšenie objektov, rozsah a pod.).
- ~ Vyjadrenie platí dva roky a to súčasne pre všetky ďalšie stupne projektu i pre všetky ďalšie konania. Na jeho základe je možné vydať územné i vodohospodárske rozhodnutie a stavebné povolenie. Investor (projektant) je povinný doručiť ho v odpise všetkým ďalším orgánom a organizáciám, ktoré budú na akcii zainteresované, aby sa zabránilo ďalšiemu prerokovaniu.
- **Krajský pamiatkový úrad Bratislava**, Leškova 17, 811 04 Bratislava - záväzné stanovisko č: KPUBA-2017/24680-2/94067/ŠUS zo dňa 28.11.2017
súhlasí s umiestnením a realizáciou predmetnej stavby, ktorá neprechádza pamiatkovým územím a nedotýka sa národnej kultúrnej pamiatky evidovanej v Ústrednom zozname pamiatkového fondu SR s podmienkou:
 - ~ V prípade nepredvídaného nálezu stavebník alebo osoba zodpovedná za vykonávanie prác v podľa § 40 ods. 2 a 3 pamiatkového zákona bezodkladne oznámi nález KPÚ BA a nález ponechá bez zmeny až do obhliadky KPÚ BA alebo ním poverenou odborne spôsobilou osobou.
- **Bratislavský samosprávny kraj**, Sabinovská č. 16, P.O. BOX 106, 820 05 Bratislava 25 - odb. dopravy – stanovisko č. 02516/2017/PK-27 zo dňa 24.10.2017
S vydaním územného rozhodnutia na stavbu "Napojenie IBV na elektrickú energiu, Lokalita Konopisko, Láb, okres Malacky", podľa predloženej dokumentácie, súhlasíme s nasledujúcimi podmienkami:
 - ~ križovanie cesty III/1107 VN vedením realizovať pretláčaním s umiestnením manipulačných jám bez zásahu do cestného telesa,
 - ~ trasovanie VN a NN vedenia v súbehu s cestou III/1107 realizovať bez zásahu do cestného telesa,
 - ~ na vozovke cesty III/1107 nebude žiadna skládka materiálu zo stavby a nebudú na nej odstavované žiadne vozidlá a stavebné stroje,
 - ~ dodržať technické podmienky stanovené správcom RCBA, a.s.
- **Regionálny úrad verejného zdravotníctva Bratislava hl. m.**, Ružinovská ul. č. 8, 820 09 Bratislava 29, P.O. Box 26 - záväzné stanovisko č. HŽP/17248/2017 zo dňa 07.11.2017 - Súhlasí sa s návrhom žiadateľa na zlúčené územné a stavebné konanie stavby "Láb - Konopisko – Napojenie IBV na el. energiu" v k.ú. Láb, okres Malacky. Zároveň sa stanovuje nasledovná podmienka:
 - ~ v rámci kolaudačného konania stavby protokolom z merania hluku z novej kioskovej trafostanice preukázať, že jej prevádzka nebude zdrojom nadmerného hluku pre súvisiace obytné prostredie podľa vyhlášky MZ SR č. 549/2007 Z.z., ktorou sa ustanovujú podrobnosti o prípustných hodnotách hluku, infrazvuku a vibrácií a o požiadavkách na objektivizáciu hluku, infrazvuku a vibrácií v životnom prostredí.

- **Bratislavská vodárenská spoločnosť, a. s.,** Prešovská 48, 826 46 Bratislava 29 – stanovisko č. 50775/2017/TK zo dňa 20.11.2017
K umiestneniu a k stavbe "Napojenie IBV na elektrickú energiu nemáme námietky, ak budú splnené nasledovné podmienky BVS:
 - ~ Akúkoľvek stavebnú alebo inú činnosť v trase verejného vodovodu a verejnej kanalizácie, vrátane ich pásma ochrany, je možné vykonávať len v spolupráci a podľa pokynov príslušného pracovníka BVS, Divízia distribúcie vody (ďalej len "DDV") (Kolla 0902969128).
 - ~ Pri akejkoľvek stavebnej alebo inej činnosti, pri ktorej by mohlo dôjsť ku kolízii s vodohospodárskymi zariadeniami požadujeme rešpektovať naše zariadenia a ich pásma ochrany vrátane všetkých ich zariadení a súčastí podľa § 19 zákona č. 442/2002 Z.z. o verejných vodovodoch a verejných kanalizáciách.
 - ~ V trase vodovodu a kanalizácie, vrátane pásma ochrany, je zakázané vykonávať zemné práce, umiestňovať stavby a objekty trvalého charakteru, umiestňovať konštrukcie alebo iné podobné zariadenia alebo vykonávať činnosti, ktoré obmedzujú prístup k verejnému vodovodu alebo verejnej kanalizácii alebo ktoré by mohli ohroziť ich technický stav, vysádzať trvalé porasty, umiestňovať skládky, vykonávať terénne úpravy a podobne.
 - ~ Z dôvodu určenia presnej polohy vodohospodárskych zariadení vzhľadom na navrhovanú stavbu je potrebné vytýčenie smeru a výšky verejného vodovodu, verejnej kanalizácie a súvisiacich zariadení v teréne podľa zákona č. 442/2002 Z.z. o verejných vodovodoch a verejných kanalizáciách v znení neskorších predpisov. Uvedenú službu, resp. žiadosť o vytýčenie, odporúčame objednať cez podateľňu BVS na základe objednávky na práce (tlačivo nájdete na našej webovej stránke www.bvsas.sk alebo v kontaktných centrách).
 - ~ K objednávke na vytýčenie existujúceho verejného vodovodu alebo kanalizácie je potrebné doložiť situáciu širších vzťahov a kópiu katastrálnej mapy so zákresom verejných vodohospodárskych zariadení v danej lokalite.
 - ~ Pri tesnom súbehu a križovaní inžinierskych sietí s verejnými vodohospodárskymi zariadeniami je potrebné dodržať STN 73 6005 o priestorovej úprave vedení technického vybavenia vrátane jej zmien a dodatkov.
 - ~ Výkopové práce v pásme ochrany vodohospodárskych zariadení a pri križovaní s nimi požadujeme vykonávať ručne, v otvorenom výkope. Pri zemných prácach je potrebné v plnom rozsahu rešpektovať rozvody vodovodov a kanalizácií, armatúry, poklapy, šachty, signalizačné zariadenia, prenosy, jestvujúce objekty a pod. Odkryté miesta na vodovodných potrubiach musí pred zásypom skontrolovať príslušný pracovník DDV.
 - ~ Zahájenie výkopových prác žiadame v dostatočnom časovom predstihu nahlásiť príslušnému pracovníkovi DDV.
 - ~ Pri zasahovaní do terénu, vrátane zásahov do pozemných komunikácií alebo iných stavieb v pásme ochrany je stavebník, v záujme ktorého sa tieto zásahy vykonávajú, povinný na svoje náklady bezodkladne prispôbiť novej úrovni povrchu všetky zariadenia a príslušenstvo verejného vodovodu a verejnej kanalizácie majúce vzťah k terénu, k pozemnej komunikácii alebo inej stavbe. Tieto práce môže stavebník vykonávať iba so súhlasom vlastníka verejného vodovodu alebo verejnej kanalizácie, prípadne prevádzkovateľa.
- **Západoslovenská distribučná a.s., Bratislava, Čulenova 6, Bratislava** - stanovisko zo dňa 20.11.2017
S predloženou PD pre stavebné konanie súhlasíme za predpokladu dodržania nasledovných podmienok:
 - ~ Maximálna rezervovaná kapacita pre 22 RD bude zabezpečená z novej distribučnej kioskovej trafostanice, ktorá bude osadená transformátorom o výkone 400 kVA. Novo navrhovaná TS bude pripojená odbočením z 22 kV vzdušného vedenia č. 213 káblou prípojkou typu NA2XS2Y 240 mm² o celkovej dĺžke cca 990 m.

- ~ Požadovaný výkon pre 22 rodinných domov bude zabezpečený vybudovaním NN káblového vedenia typu NAYY-J 4x240 o dĺžke 1050 m, ktoré bude napojené z novo navrhovanej TS a zaslučkované v 4 skriniach SR. Káblový vývod bude prepojený s existujúcim NN vzdušným vedením. Káblové prípojky budú napájané zo skriň SR káblom typu NAYV-J 4x25mm². Energetické zariadenia distribučného charakteru vybuduje ZSE, a. s. na základe Zmluvy o spolupráci č. 1713100105-ZoS.
- ~ Požadujeme vytvorenie verejne prístupných koridorov pre možnosť trasovania distribučných rozvodov Západoslovenská distribučná, a.s., pre potreby napájania budúcich odberateľov. Žiadame zabezpečiť vysporiadanie majetko-právnych vzťahov k pozemkom pre distribučné vedenia. Pre potreby budovania energetických zariadení žiadame zabezpečiť práva k pozemkom určeným na budovanie energetických zariadení od vlastníka príslušnej nehnuteľnosti. Vstup do priestoru situovania navrhovanej TS musí byť zabezpečený pre pracovníkov ZSE, a.s. v každú dennú a nočnú hodinu z verejného priestranstva - zodpovedný investor.
Fakturačné merania spotreby el. energie budú priame v elektromerových rozvádzačoch s priezorníkom osadeným vo výške 1 až 1,7 m nad úrovňou terénu. Elektromerový rozvádzač požadujeme umiestniť na verejne prístupné miesto na hranici pozemku tak, aby bol kedykoľvek prístupný za účelom kontroly, výmeny, odpočtu a pod, prípadne z verejného priestranstva.
- ~ Žiadame rešpektovať všetky energetické zariadenia v majetku Západoslovenská distribučná, a.s. (silové aj oznamovacie) a dodržať ich ochranné pásma podľa § 43 zákona 251/2012 Z. z. o energetike. Zakresľovanie sietí je možné vykonať pre zariadenia VN a NN na tíme správy energetických zariadení VN a NN Bratislava - mesto, Hraničná č.14, pre zariadenia VVN a zariadenia oznamovacie na tíme správy sietí VVN Čulenova č. 3.
- ~ Požadujeme dodržanie ochranného pásma všetkých VN, VN a NN vedení definovaných podľa §43 Zákona o energetike č.251/2012 Z.z. a o zmene a doplnení niektorých zákonov, s ktorými osoby a mechanizmy vykonávajúce práce súvisiace so stavebnými prácami danej stavby môžu prísť do styku. Zodpovedná osoba na stavbe je povinná vykonať poučenie (oboznámenie) všetkých osôb vykonávajúcich činnosť, alebo zdržujúcich sa na stavbe, o pravidlách bezpečnosti práce v blízkosti VVN, VN a NN vední.
- **SPP - distribúcia a.s., Mlynské Nivy 44b, Bratislava - stanovisko č. TD/KS/0217/2017/Gá** zo dňa 30.10.2017
Súhlasí s umiestnením vyššie uvedenej stavby za dodržania nasledujúcich podmienok:
VŠEOBECNÉ PODMIENKY:
 - ~ Pred realizáciou zemných prác a/alebo pred začatím vykonávania iných činností je stavebník povinný požiadať SPP-D o presné vytyčenie existujúcich plynárenských zariadení na základe písomnej objednávky, ktorú je potrebné zaslať na adresu: SPP - distribúcia, a.s., Sekcia údržby, Mlynské Nivy 44/b, 825 11 Bratislava, alebo elektronicky, prostredníctvom online formuláru zverejneného na webovom sídle SPP-D (www.spp-distribúcia .sk)
 - ~ v záujme predchádzaniu poškodenia plynárenského zariadenia, ohrozenia jeho prevádzky a/alebo prevádzky distribučnej siete, SPP-D vykonáva bezplatne vytyčovanie plynárenských zariadení do vzdialenosti 100m, alebo ak doba vytyčovania nepresiahne 1 hodinu,
 - ~ stavebník zabezpečí vypracovanie projektovej dokumentácie pre účely stavebného konania, alebo pre konanie podľa iných právnych predpisov, podľa podmienok uvedených v tomto vyjadrení,
 - ~ stavebník je povinný pred začatím stavebného konania predložiť projektovú dokumentáciu pre účely stavebného konania, alebo pre konanie podľa iných právnych predpisov, na posúdenie SPP-D,
 - ~ v projektovej dokumentácii pre účely stavebného konania, alebo pre konanie podľa iných predpisov, požadujeme, aby stavebník:

- ~ rešpektoval a zohľadnil existenciu plynárenských zariadení a/alebo ich ochranných a/alebo bezpečnostných pásiem,
- ~ pri súbehu a križovaní navrhovaných vedení s existujúcimi plynárenskými zariadeniami dodržal minimálne odstupové vzdialenosti v zmysle STN 73 6005 a TPP 906 01.
- ~ zabezpečil vypracovanie výkresu podrobného osadenia navrhovanej stavby vo vzťahu k existujúcim plynárenským zariadeniam,
- ~ zabezpečil vypracovanie situačného výkresu so zakreslením všetkých súbehov a križovaní navrhovaných vedení s existujúcimi plynárenskými zariadeniami,
- ~ zabezpečil vypracovanie detailných výkresov všetkých súbehov a križovaní existujúcich plynárenských zariadení a navrhovanou stavbou.
- ~ OSOBITNÉ PODMIENKY:
- ~ Rešpektovať všetky existujúce plynárenské zariadenia v zmysle platnej legislatívy
- **Slovak Telekom, a.s.**, Bajkalská 28, 817 62 Bratislava - vyjadrenie č. 6611800866 zo dňa 11.01.2018 - Dôjde do styku so sieťami elektronických komunikácií (ďalej len SEK) spoločností Slovak Telekom, a.s. a/alebo DIGI SLOVAKIA, s.r.o.
- ~ Slovak Telekom a.s. a DIGI SLOVAKIA, s.r.o. požadujú zahrnúť do podmienok určených stavebným úradom pre vydanie rozhodnutia o umiestnení stavby alebo stavebného povolenia Všeobecné podmienky ochrany SEK, ktoré sú neoddeliteľnou súčasťou tohto stanoviska. Zároveň je stavebník povinný rešpektovať nasledovné:
 1. Existujúce zariadenia sú chránené ochranným pásmom (§68 zákona č. 351/2011 Z. z.) a zároveň je potrebné dodržať ustanovenie §65 zákona Č. 351/2011 Z. z. o ochrane proti rušeniu.
 2. Vyjadrenie stráca platnosť uplynutím doby platnosti uvedenej vyššie vo vyjadrení, v prípade zmeny vyznačeného polygónu, dôvodu žiadosti, účelu žiadosti, v prípade ak uvedené parcelné číslo v žiadosti nezodpovedá vyznačenému polygónu alebo ak si stavebník nesplní povinnosť podľa bodu 3.
 3. Stavebník alebo ním poverená osoba je povinná v prípade ak zistil, že jeho zámer, pre ktorý podal uvedenú žiadosť je v kolízii so SEK Slovak Telekom, a.s. a/alebo DIGI SLOVAKIA, s.r.o. alebo zasahuje do ochranného pásma týchto sietí (najneskôr pred spracovaním projektovej dokumentácie stavby), vyzvať spoločnosť Slovak Telekom, a.s. na stanovenie konkrétnych podmienok ochrany alebo preloženia SEK prostredníctvom zamestnanca spoločnosti povereného správou sietí:
Marián Párovský, marian.parovsky@telekom.sk, +421 346512662
 4. V zmysle § 66 ods. 7 zákona Č. 351/2011 Z.z. o elektronických komunikáciách sa do projektu stavby musí zakresliť priebeh všetkých zariadení v mieste stavby. Za splnenie tejto povinnosti zodpovedá projektant.
 5. Zároveň upozorňujeme stavebníka, že v zmysle §66 ods. 10 zákona č. 351/2011 Z.z. je potrebné uzavrieť dohodu O podmienkach prekládky telekomunikačných vedení s vlastníkom dotknutých SEK. Bez uzavretia dohody nie je možné preložiť zrealizovať prekládku SEK.
 6. Upozorňujeme žiadateľa, že v textovej časti vykonávacieho projektu musí figurovať podmienka spoločnosti Slovak Telekom, a.s. a OIGI SLOVAKIA, s.r.o. o zákaze zriaďovania skládok materiálu a zriaďovania stavebných dvorov počas výstavby na existujúcich podzemných kábloch a projektovaných trasách prekládok podzemných telekomunikačných vedení a zaradení.
 7. V prípade ak na Vami definovanom území v žiadosti o vyjadrenie sa nachádza nadzemná telekomunikačná sieť, ktorá je vo vlastníctve Slovak Telekom, a.s. a/alebo DIGI SLOVAKIA, s.r.o., je potrebné zo strany žiadateľa zabezpečiť nadzemnú sieť proti poškodeniu alebo narušeniu ochranného pásma.
 8. Nedodržanie vyššie uvedených podmienok ochrany zariadení je porušením povinnosti podľa § 68 zákona č. 351/2011 Z.z. o elektronických komunikáciách v platnom znení.

9. V prípade, že žiadateľ bude so zemnými prácami alebo činnosťou z akýchkoľvek dôvodov pokračovať po tom, ako vydané vyjadrenie stratí platnosť, je povinný zastaviť zemné práce a požiadať o nové vyjadrenie.

Pred realizáciou výkopových prác je stavebník povinný požiadať o vytýčenie polohy SEK spoločností Slovak Telekom, a.s. a DIGI SLOVAKIA, s.r.o. na povrchu terénu. Vzhľadom k tomu, že na Vašom záujmovom území sa môžu nachádzať zariadenia iných prevádzkovateľov, ako sú napr. rádiové zariadenia, rádiové trasy, televízne káblové rozvody, týmto upozorňujeme žiadateľa na povinnosť vyžiadať si obdobné vyjadrenie od prevádzkovateľov týchto zariadení.

10. Vytýčenie polohy SEK spoločnosti Slovak Telekom a.s. a DIGI SLOVAKIA, s.r.o. na povrchu terénu vykoná Slovak Telekom, a.s. základe objednávky zadanej cez internetovú aplikáciu na stránke: <https://www.telekom.sk/vyjadrenia>

Vytýčenie bude zrealizované do troch týždňov od podania objednávky.

11. Stavebník alebo ním poverená osoba je povinná bez ohľadu na vyššie uvedené body dodržať pri svojej činnosti aj Všeobecné podmienky ochrany SEK, ktoré tvoria prílohu tohto vyjadrenia.

12. Žiadateľ môže vyjadrenie použiť iba pre účel, pre ktorý mu bolo vystavené. Okrem použitia pre účel konaní podľa stavebného zákona a následnej realizácie výstavby, žiadateľ nie je oprávnený poskytnuté informácie a dáta ďalej rozširovať, prenajímať alebo využívať bez súhlasu spoločnosti Slovak Telekom, a.s.

13. Žiadateľa zároveň upozorňujeme, že v prípade ak plánuje napojiť nehnuteľnosť na verejnú elektronickú komunikačnú sieť úložným vedením, je potrebné do projektu pre územné rozhodnutie doplniť aj telekomunikačnú prípojku.

14. Poskytovateľ negarantuje geodetickú presnosť poskytnutých dát, Poskytnutie dát v elektronickej forme nezaväzuje žiadateľa povinnosti požiadať o vytýčenie.

- **SITEL s.r.o.**, Kopčianska 18 851 01 Bratislava – vyjadrenie č. 4322/17 BA zo dňa 12.10.2017
- ~ Vo Vami vyznačenom záujmovom území sa nenachádza telekomunikačná trasa HDPE rúr a optických káblov v správe a majetku spoločnosti SITEL s.r.o.
- ~ S vydaním územného rozhodnutia a stavebného povolenia súhlasíme bez pripomienok.

V konaní neboli vznesené žiadne námietky, preto nebolo potrebné o nich rozhodovať.

Platnosť rozhodnutia: Toto rozhodnutie platí 2 roky odo dňa, kedy nadobudlo právoplatnosť, nestratí však platnosť ak sa v uvedenej lehote podá žiadosť o stavebné povolenie (§ 40 stavebného zákona). Toto rozhodnutie je záväzná aj pre právnych nástupcov navrhovateľa a ostatných účastníkov územného konania.

O d ô v o d n e n i e.


Obec Láb, ako príslušný stavebný úrad prevzala dňa 26.01.2017 návrh Market Slovakia, s.r.o., Senická 23, 811 04 Bratislava na umiestnenie stavby Láb - Konopisko – Napojenie IBV na el. energiu líniová stavba v rozsahu SO 604 - NN prípojky a SO 606 - Verejné osvetlenie na pozemkoch parc. reg. KN „C“ č. 3866/5, 3866/6, 3866/43, 3866/44, 3866/45, 3866/46, 3866/47 k.ú. Láb. Obec Láb ako príslušný stavebný úrad I. stupňa po preskúmaní návrhu dospela k záveru, že navrhované umiestnenie stavby v lokalite KONOPNISKO je z hľadiska funkčného využitia v súlade s Územným plánom obce Láb z roku 2002 a následných schválených zmien a doplnkov územného plánu. Obec Láb ako príslušný stavebný úrad dňa 9.04.2018 oznámila začiatok územného konania listom č. OL-2018 /104/940/JL a zároveň v zmysle § 21 správneho poriadku a §36 stavebného zákona zvolala miestne zisťovanie na deň 9.05.2018 v ktorom upozornila účastníkov konania, že svoje námietky a pripomienky môžu uplatniť najneskoršie pri ústnom pojednávaní na stavebnom úrade Obecného úradu Láb, inak že sa na neprihliadne. Z prerokovania bol spísaný záznam – do záznamu sa nikto zo zúčastnených nevyjadril.

Oznámenie začatia územného konania bolo v zmysle § 36 ods.4 a § 42 stavebného zákona všetkým účastníkom konania a dotknutým organizáciám doručené formou verejných vyhlášok. Účastníci konania boli v oznámení o začatí územného konania upozornení, že podľa §42 ods.5 sa v odvolacom konaní neprihliada na námietky a pripomienky, ktoré neboli uplatnené v prvostupňovom konaní v určenej lehote, hoci uplatnené mohli byť. Dokumentácia stavby a podklady k rozhodnutiu boli k dispozícii na stavebnom úrade. Uvedeným postupom správny orgán umožnil v súlade s § 33 ods. 2 správneho poriadku účastníkom konania vyjadriť sa k podkladom rozhodnutia. Stavba SO 604 - NN prípojky a SO 606 - Verejné osvetlenie sa umiestňuje na pozemkoch reg. KN „C“ č. 3866/5, 3866/6, 3866/43, 3866/44, 3866/45, 3866/46, 3866/47 k.ú. Láb. Navrhovateľ v konaní preložil súhlas vlastníkov pozemkov s uložením stavby podľa LV č. 2878, projektovú dokumentáciu k stavbe, doklady o vlastníctve pozemkov, katastrálnu mapu, stanoviská dotknutých orgánov: Obvodný banský úrad Bratislava, Mierová 19, Bratislava stanovisko zo dňa 13.11.2017 č. 876-2900/2017; NAFTA a.s., Votrubova 1, 821 09 Bratislava – stanovisko č. 4-12792/11/2017 zo dňa 3.11.2017; OR HaZZ v Malackách, Legionárska 882, 901 01 Malacky, stanovisko zo dňa 18.12.2017 č. ORHZ-MA1 -2078 - 001/2017; Okresný úrad Malacky odb. starostlivosti o ŽP – stanovisko č. OU-MA-OSZP-2017/014009 zo dňa 24.10.2017; Okresný úrad Malacky odb. starostlivosti o ŽP - vyjadrenie podľa § 28 ods. 1 zákona č. 364/2004 Z.z. o vodách a o zmene zákona č. 372/1990 Zb. o priestupkoch v znení neskorších predpisov (vodný zákon) č. OU-MA-OSZP-2017/013982 /396/NEA zo dňa 27.11.2017; Okresný úrad Malacky odb. starostlivosti o ŽP – vyjadrenie č. OU-MA-OSZP-2017/014141 zo dňa 2.11.2017; Okresný úrad Malacky, pozemkový a lesný odb. – stanovisko č. OU-MA-PLO-2017/013878/Pk-2 zo dňa 30.10.2017; Okresný úrad Malacky odb. krízového riadenia - záväzné stanovisko č. OÚ-MA-OKR 2017/013915 zo dňa 12.10.2017; Okresný úrad Malacky odb. cestnej dopravy a pozemných komunikácií, Zámocká 5, 901 26 Malacky – stanovisko k územnému konaniu zo dňa 20.10.2017 č. OU-MA-OCDPK-2017/014304 a záväzne stanovisko č. OU-MA-OCDPK-2018/001044 zo dňa 26.04.2018; Regionálne cesty Bratislava a.s., Čučoriedková č. 6, 827 12 Bratislava – vyjadrenie č. 1253/17/1415/OSI zo dňa 11.10.2017; Hydromeliorácie š.p., Vrakunská 29, 825 63 Bratislava 211 – vyjadrenie č. 5175-2/120/2017 zo dňa 29.11.2017; MV SR OR PZ v Malackách - Okresný dopravný inšpektorát - Dopravný inžinier, Zámocká č. 5, 901 01 Malacky – stanovisko č. ORPZ-MA-ODI-21-480/2017 zo dňa 23.10.2017; MV SR OR PZ v Malackách - Okresný dopravný inšpektorát - Dopravný inžinier, Zámocká č. 5, 901 01 Malacky – stanovisko č. ORPZ-MA-ODI-21-438/2017 zo dňa 23.10.2017; MO SR- agentúra správy majetku, Kutuzovova 8, 832 47 Bratislava - vyjadrenie č. ASM - 30-2827/2017 zo dňa 4.12.2017; Krajský pamiatkový úrad Bratislava, Leškova 17, 811 04 Bratislava - záväzné stanovisko č: KPUBA-2017/24680-2/94067/SUS zo dňa 28.11.2017; Bratislavský samosprávny kraj, Sabinovská č. 16, P.O. BOX 106, 820 05 Bratislava 25 - odb. dopravy – stanovisko č. 02516/2017/PK-27 zo dňa 24.10.2017; Regionálny úrad verejného zdravotníctva Bratislava hl. m., Ružinovská ul. č. 8, 820 09 Bratislava 29, P.O. Box 26 - záväzné stanovisko č. HŽP/17248/2017 zo dňa 07.11.2017; Bratislavská vodárenská spoločnosť, a.s., Prešovská 48, 826 46 Bratislava 29 – stanovisko č. 50775/2017/TK zo dňa 20.11.2017; Západoslovenská distribučná a.s., Bratislava, Čulenova 6, Bratislava – stanovisko zo dňa 20.11.2017; SPP-distribúcia a.s., Mlynské Nivy 44b, Bratislava – stanovisko zo dňa 30.10.2017 č. TD/KS/0217/2017/Gá; Slovak Telekom, a.s., Bajkalská 28, 817 62 Bratislava – vyjadrenie č. 6611800866 zo dňa 11.01.2018; SİTEL s.r.o., Kopčianska 18 851 01 Bratislava – vyjadrenie č. 4322/17 BA zo dňa 12.10.2017. Stavebný úrad v územnom konaní zabezpečil stanoviská dotknutých orgánov a ich vzájomný súlad v zmysle § 37 ods. 3 stavebného zákona. V zmysle vyššie uvedeného je zrejmé, že stavebný úrad sa v konaní opieral o kladné stanoviská dotknutých orgánov a vychádzal zo spoľahlivo zisteného stavu vecí. Na základe všetkých týchto skutočností je zrejmé, že podmienky § 6 vyhlášky č. 532/2002 Z.z. ktorou sa ustanovujú podrobnosti o všeobecných technických požiadavkách na výstavbu a o všeobecných technických požiadavkách na stavby užívané osobami s obmedzenou schopnosťou pohybu

a orientácie boli splnené. V územnom konaní stavebný úrad porovnal všetky vyjadrenia a stanoviská dotknutých orgánov s originálmi a po porovnaní si založil do spisového materiálu fotokópie. Rozhodnutie je platné v zmysle § 40 ods. 1 zákona č.50/1976 Zb. v znení neskorších predpisov 2 roky odo dňa, keď nadobudlo právoplatnosť. Dobu platnosti rozhodnutia možno na žiadosť navrhovateľa podanú v primeranej lehote predĺžiť len ak pred uplynutím doby platnosti územného rozhodnutia bude konanie o predĺžení jeho platnosti právoplatne skončené. Územné rozhodnutie je záväzné aj pre právnych nástupcov navrhovateľov a ostatných účastníkov územného konania. Toto rozhodnutie sa doručuje verejnou vyhláškou a vyvesí sa na dobu 15 dní na úradnej tabuli úradnej tabuli Obce Láb 15 deň vyvesenia je dňom doručenia tohto oznámenia. Obec Láb vyznačí deň vyvesenia a zvesenia oznámenia a opatrí svojou pečiatkou, po uplynutí lehoty s pripomienkami predloží do spisu na stavebný úrad. Navrhovateľ zaplatil správny poplatok v sume 100,-€ v zmysle položky 59 písm. a) zákona č. 145/1995 Z.z. o správnych poplatkoch v znení neskorších predpisov pokladne Obce Láb. Stavebný úrad v konaní nezistil žiadne dôvody, ktoré by bránili vydaniu územného rozhodnutia a vzhľadom na vyššie uvedené skutočnosti rozhodol tak, ako je uvedené vo výrokovvej časti tohto rozhodnutia.

P o u č e n i e.

Podľa § 53 a nasl. zákona č. 71/1967 Zb. o správnom konaní (správny poriadok) v znení neskorších predpisov, proti tomuto rozhodnutiu možno podať odvolanie (riadny opravný prostriedok), a to v lehote 15 dní odo dňa doručenia rozhodnutia. Odvolanie sa podáva na tunajšiu obec - Obecný úrad v Lábe č. 503, 900 67 Láb. Rozhodnutie je po vyčerpaní riadnych opravných prostriedkov preskúmateľné správnym súdom podľa ustanovení Správneho súdneho poriadku (zákon č. 162/2015 Z.z.).




Marián Moravčík
starosta obce

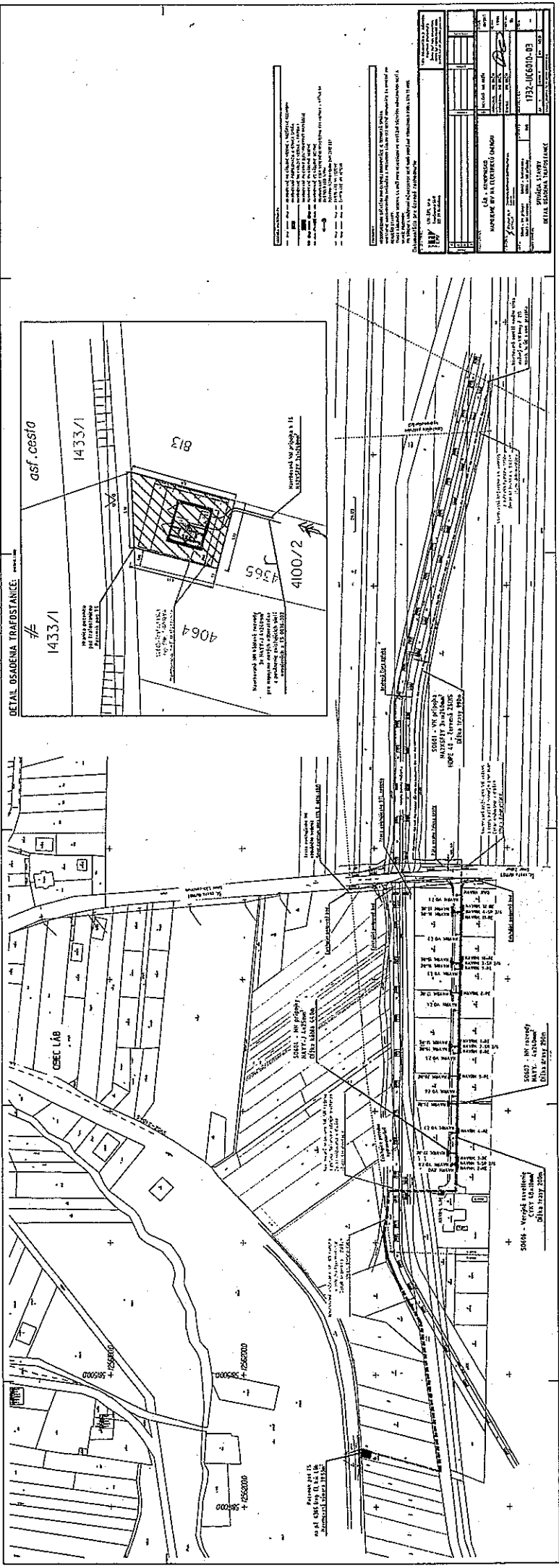
Príloha: situačný výkres

Verejná vyhláška

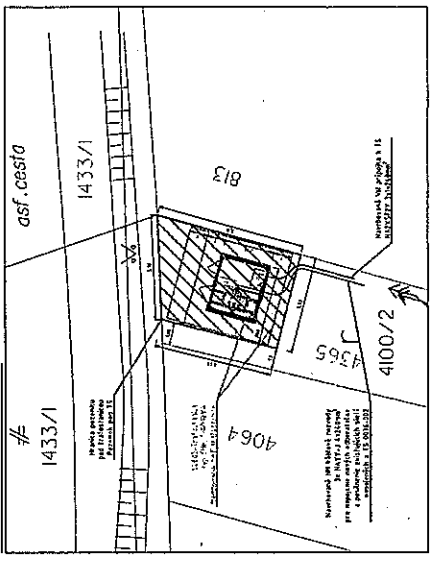
Toto rozhodnutie je doručované verejnou vyhláškou a bude zverejnené sa na úradných tabuliach Obecného úradu obce Láb na dobu 15 dní. Posledný deň vyvesenia je dňom doručenia rozhodnutia.

Vyvesené dňa:
(pečiatka, podpis)

Zvesené dňa:
(pečiatka, podpis)

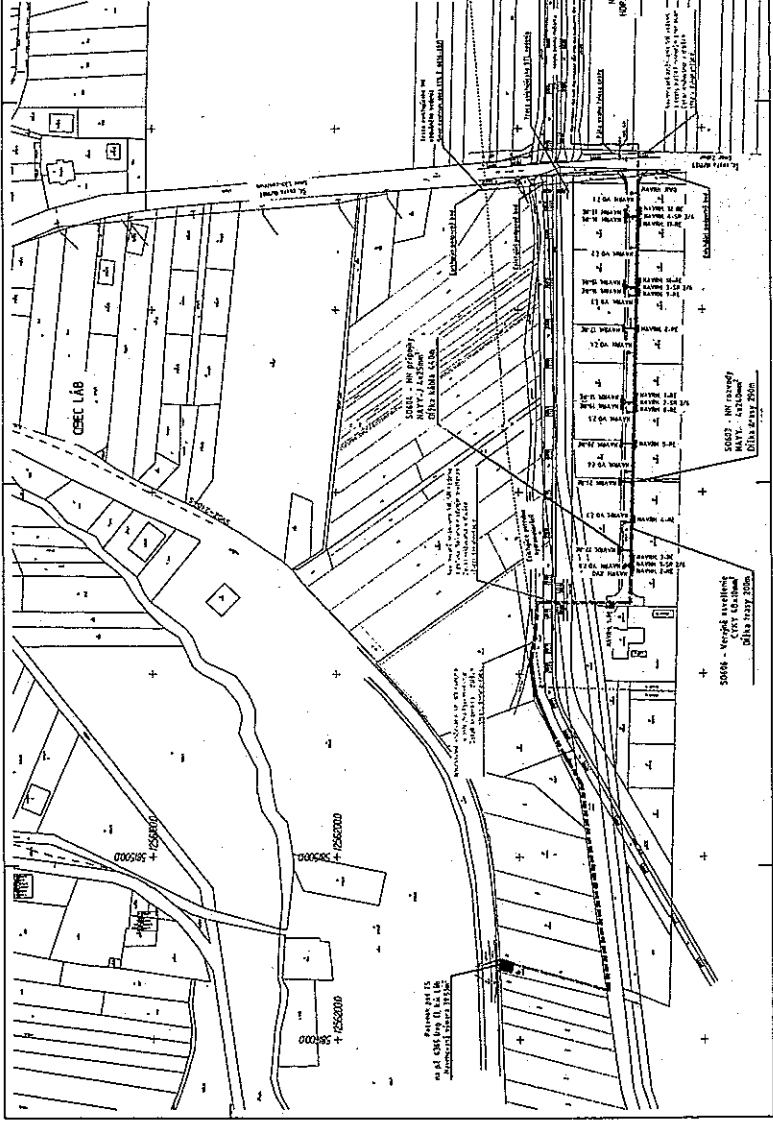


DETAIL OSADĚNIA TRAFIKOVANICE



1. Účel: Projektovanie a výstavba
 2. Miesto: Bratislava
 3. Objekt: ...
 4. Podlažia: ...
 5. Podlažná plocha: ...
 6. Objem: ...
 7. Výška: ...
 8. Dátum: ...
 9. Autor: ...
 10. Schválil: ...

1. Účel: Projektovanie a výstavba 2. Miesto: Bratislava 3. Objekt: ... 4. Podlažia: ... 5. Podlažná plocha: ... 6. Objem: ... 7. Výška: ... 8. Dátum: ... 9. Autor: ... 10. Schválil: ...	11. Číslo: 133-10600-03 12. Dátum: 13.05.2008 13. Miesto: Bratislava 14. Objekt: ... 15. Podlažia: ... 16. Podlažná plocha: ... 17. Objem: ... 18. Výška: ... 19. Dátum: ... 20. Autor: ... 21. Schválil: ...
----------------------------------------------------------------------------------------------------------------------------------------------------------------------------------------------------------------------	---------------------------------------------------------------------------------------------------------------------------------------------------------------------------------------------------------------------------------------------



5008 - Verigé technický
 5007 - Inžinier
 5006 - Inžinier
 5005 - Inžinier
 5004 - Inžinier
 5003 - Inžinier
 5002 - Inžinier
 5001 - Inžinier

