

Vec

Oznámenie o začatí konania.

Obec Láb, stavebný úrad príslušný podľa § 117 zákona č. 50/1976 Zb. o územnom plánovaní a stavebnom poriadku (stavebný zákon) v znení neskorších predpisov (ďalej len stavebný zákon), podľa § 36 stavebného zákona oznamuje

začatie územného konania

na stavbu: „**SPLAŠKOVÁ KANALIZÁCIA IBV KONOPISKO**“, ktorá sa bude realizovať na pozemkoch parcela registra „C“ KN č. 3866/53, 3866/5, 3866/44, 3866/46, 3866/6, 3866/48, 3866/17, 4370/1, 796/5, 1434/1 a registra „E“ KN č. 1434/2, 4, 1437/3, 671/1 – líniová stavba v k. ú. **Láb**. Na vydanie územného rozhodnutia podala návrh spoločnosť **MAINDATA spol. s r.o.**, so sídlom Senická 3807/23, 811 04 Bratislava, IČO 35 686 235.

Objektová skladba:

„SPLAŠKOVÁ KANALIZÁCIA IBV KONOPISKO“

SO 01 Kanalizačné zberače a výtlačné potrubia

SO 02 Čerpacia stanica ČS11 – Konopisko

SO 03 Most (lávka)

Popis stavby:

Územie dotknuté výstavbou kanalizácie leží v juhozápadnej časti katastra obce Láb, v súčasnosti prevažne v extraviláne. Pozemky dotknuté výstavbou sú využívané ako zelený pás, poľná cesta a ostatná plocha.

Účelom navrhovanej stavby je zabezpečenie odvedenia splaškovej odpadovej vody od producentov znečistenia z lokality Konopisko IBV a napojiť gravitačnú kanalizáciu v lokalite IBV na jestvujúci kanalizačný systém výtlačným potrubím z čerpacej stanice Č11.

SO 01 Kanalizačné zberače a výtlačné potrubia

Výtlačné potrubie „V1“

Výtlačným potrubím V1 - HDPE - DN80 - dl. 872,42 m bude splašková voda privádzaná z navrhovanej čerpacej stanice ČS11 „Konopisko“ do existujúcej šachty kanalizačnej šachty s kótou zaústenia potrubia 146,62 m.n.m.

Výtlačné potrubie je ukladané v súbehu s kanalizačným gravitačným zberačom v lokalite Konopisko a na konci lokality sa zalomí v smere do stredu obce a líniovo kopíruje koridor. Trasa výtlačného potrubia je vedená popri budovanom gravitačnom zberači IBV a pred štátnou cestou trasa výtlačku sa odkloní doľava. Križuje potok, následne pravostranným odbočením križuje aj samotnú štátnu cestu. Následne výtlačok pokračuje v koridore štátnej cesty za dodržania usporiadania priestorového usporiadania inžinierskych sietí. Trasa výtlačku je navrhnutá za trasou gravitačných zberačov, alebo výtlačkov povolenej kanalizačnej siete, ale priamo v návrhu ich trasy. Pri budovaní ďalších kanalizačných čerpacích staníc sa výtlačok IBV Konopisko skráti do novovybudovanej čerpacej stanice. Kapacitne sa obecné ČS nezaťažia, nakoľko bolo pri výpočte uvažované s kapacitami IBV. Pri vybudovaní ČS 10 sa prepočíta zapínanie čerpadiel v ČS 11 a prípadne sa prestavia plavákové spínače.

SO 02 Čerpacia stanica ČS11 - Konopisko

ČS11 bude umiestnená na budúcej spevnenej ploche v blízkosti dosahu štátnej cesty III/1107 v lokalite Konopisko. Do čerpacej stanice bude zaústený budovaný kanalizačný zberač z IBV Konopisko (A-G-1).

Stavebne je čerpacia stanica ČS Konopisko riešená ako spúšťaná studňa šírky 2200 mm z monolitických prefabrikovaných betónových potrubí, rozmerov DN2200 – 2000 mm dĺžky a s hrúbkami stien 270 mm. ČS má navrhnutú betónovú zákrytovú dosku s tromi otvormi pre čerpaciu techniku a aj pre zachytávací kôš zhrabkov. Prístup v takomto usporiadaní bude cez otvor pre vyťahovanie koša zhrabkov po jeho vysunutí, otočení a zaistení cez prinesený rebrík. Dno pod košom zhrabkov je plošina na zachytenie rebríka.

SO 03 Most (lávka)

Lávka pre peších je navrhnutá z oceľových I nosníkov HEB 200 s ukotvením do dvoch betónových pilierov. Mostné piliere sú navrhnuté rozmerov 500x2000x3295mm /š x d x hĺbka/. Na oceľové nosníky sa uložia pororošty s hornou hranou lávky na kóte 147,80 mm. Spodná hrana lávky bude o cca 40 mm vyššie ako je súčasná hrana mostného telesa št. cesty III/1107.

Umiestnenie lávky je vo vzdialenosti 2,2 m od hrany cestného mosta. Základový pilier mosta št. cesty a navrhovanej lávky budú spojené betónovým blokom v celej dĺžke, t. j. 2,2 m. Horná hrana prepojovacieho bloku je o 150 mm nižšie ako základ lávky.

Rozmery lávky sú šírky 2000 mm a dĺžky 7000 mm. Celková výška lávky je 240 mm.

Na oceľový nosník I 200 budú privarené úchyty pre priporenie zábradlia a aj úchyty na uloženie vodovodného potrubia nadchodom, podľa požiadaviek BVS.

Podrobnosti stavby sú zrejme z dokumentácie pre územné rozhodnutie, spracovateľ HYDROTEAM contracting s.r.o. – Ing. Helena Kováčová.

Situácia dotknutého územia tvorí prílohu tohto oznámenia.

Zoznam účastníkov konania:

Navrhovateľ: MAINDATA spol. s r.o., so sídlom Senická 3807/23, 811 04 Bratislava

Účastníci konania: vlastníci pozemkov, v ktorých je navrhovaná stavba umiestnená, vlastníci susedných pozemkov a stavieb – doručuje sa verejnou vyhláškou v súlade s § 36 ods. 4 zákona č. 50/1976 Zb. o územnom plánovaní a stavebnom poriadku v znení neskorších predpisov (stavebný zákon) – líniová stavba, stavba s veľkým počtom účastníkov konania

Súčasne stavebný úrad nariaďuje k prerokovaniu žiadosti ústne pojednávanie spojené s miestnym zisťovaním na deň

13. júla 2021 (utorok) o 8³⁰ hod.,

so stretnutím všetkých prizvaných na Obecnom úrade v Lábe.

Do podkladov rozhodnutia možno nahliadnuť priamo na konaní alebo na Obecnom úrade v Lábe stránkové dni do stanoveného termínu.

Účastníci konania môžu uplatniť svoje námietky písomne do zápisnice na konaní, alebo písomným podaním na tunajšom stavebnom úrade **do stanoveného termínu**. V rovnakej lehote oznámia svoje stanoviská dotknuté orgány štátnej správy a dotknuté organizácie.

V súlade s § 36 ods. 3 stavebného zákona, ak dotknutý orgán štátnej správy, ktorý bol vyrozumený o začatí územného konania, neoznámí v určenej dobe svoje stanovisko k navrhovanej stavbe, má sa za to, že so stavbou z hľadiska ním sledovaných záujmov súhlasí.

Ak niektorý z dotknutých orgánov potrebuje na riadne posúdenie návrhu dlhší čas, stavebný úrad na jeho žiadosť určenú lehotu pred jej uplynutím, primerane predĺži. Ak dotknutý orgán, ktorý bol vyrozumený o začatí územného konania, neoznámí v určenej alebo predĺženej lehote svoje stanovisko k navrhovanej stavbe, má sa za to, že so stavbou z hľadiska ním sledovaných záujmov súhlasí.

Stavebný úrad v zmysle ustanovenia § 42 stavebného zákona, upozorňuje účastníkov územného konania, že v odvolacom konaní sa neprihliadne na námietky a pripomienky, ktoré neboli uplatnené v prvostupňovom konaní v určenej lehote, hoci uplatnené mohli byť.

Na námietky a pripomienky, ktoré nebudú v určenom termíne uplatnené sa nebude prihliadať.

Ak sa nechá niektorý z účastníkov zastupovať, predloží jeho zástupca písomnú plnú moc.

Začatie územného konania je v zmysle § 36 ods. 4 zákona č. 50/1976 Zb. (stavebný zákon) v znení neskorších predpisov oznámené verejnou vyhláškou, preto musí byť podľa § 26 zák. č. 71/1967 Zb. o správnom konaní v znení zmien a doplnení spolu so situačným výkresom vyvesené po dobu **15 dní** na úradnej tabuli na **Obecnom úrade v Lábe**. Posledný deň tejto lehoty sa považuje za deň doručenia.




Marián MORAVČÍK
starosta obce

Toto oznámenie musí byť vyvesené na úradnej tabuli na dobu 15 dní:

Doručí sa účastníkom konania verejnou vyhláškou – navrhovateľovi, vlastníkom dotknutých pozemkov, v ktorých je navrhovaná stavba umiestnená a vlastníkom susedných pozemkov v k. ú. Láb

Obec Láb – úradná tabuľa – zverejnenie po dobu 15 dní:

oznámenie bolo vyvesené dňa**15 -06- 2021**..... oznámenie bolo zvesené dňa

Internetová stránka obce Láb www.lab.sk – úradná tabuľa, zverejnenie po dobu 15 dní:

Zverejnené dňa:**15 -06- 2021**..... Ukončené dňa:

Podľa § 26 ods. 2 zákona č. 71/1967 Zb. O správnom konaní, doručenie verejnou vyhláškou sa vykoná tak, že sa písomnosť vyvesí po dobu 15 dní na úradnej tabuli správneho orgánu. Posledný deň tejto lehoty je dňom doručenia. Správny orgán zverejňuje písomnosť súčasne iným spôsobom v mieste obvyklým, najmä v miestnej tlači, rozhlase alebo na dočasnej úradnej tabuli správneho orgánu na mieste, ktorého sa konanie týka.

Podľa § 36 ods. 4 Stavebného zákona: Začatie územného konania o umiestnení líniovej stavby alebo v odôvodnených prípadoch aj zvlášť rozsiahlej stavby, stavby s veľkým počtom účastníkov konania, ako aj územného konania o využití územia, o stavebnej uzávere a o ochrannom pásme, ak sa týka rozsiahleho územia, oznámi stavebný úrad účastníkom územného konania verejnou vyhláškou. Stavebný úrad oznámi začatie územného konania verejnou vyhláškou aj v prípade, že mu účastníci konania alebo ich pobyt nie sú známi.

Doručuje sa:

Na vedomie navrhovateľovi:

1. MAINDATA spol. s r.o., Senická 3807/23, 811 04 Bratislava
2. Vlastníci dotknutých pozemkov:
verejnou vyhláškou pre vlastníkov pozemkov parcela registra „C“ č. 3866/53, 3866/5, 3866/44, 3866/46, 3866/6, 3866/48, 3866/17, 4370/1, 796/5, 1434/1 a registra „E“ KN č. 1434/2, 4, 1437/3, 671/1 k. ú. Láb a ostatných neznámych vlastníkov, ktorých vlastnícke alebo iné práva k nehnuteľnostiam môžu byť vydaným rozhodnutím priamo dotknuté
3. verejnou vyhláškou pre vlastníkov susedných pozemkov, ktorých vlastnícke alebo iné práva k pozemkom alebo stavbám môžu byť navrhovanou stavbou priamo dotknuté

Dotknuté orgány štátnej správy, samosprávy a správcovia inžinierskych sietí:



4. Okresný úrad Malacky, odbor starostlivosti o životné prostredie - posudzovanie vplyvov, Záhorácka 2942/60A, 901 01 Malacky
5. Okresný úrad Malacky, odbor starostlivosti o životné prostredie - ochrana prírody a krajiny, Záhorácka 2942/60A, 901 01 Malacky
6. Okresný úrad Malacky, odbor starostlivosti o životné prostredie - ŠVS, Záhorácka 2942/60A, 901 01 Malacky
7. Okresný úrad Malacky, odbor starostlivosti o životné prostredie - OH, Záhorácka 2942/60A, 901 01 Malacky
8. Okresný úrad Malacky, pozemkový a lesný úrad, Záhorácka 2942/60A, 901 01 Malacky
9. Okresný úrad Malacky, odbor krízového riadenia, Záhorácka 2942/60A, 901 01 Malacky
10. Okresné riaditeľstvo Hasičského a záchranného zboru, Legionárska 882, 901 01 Malacky
11. Regionálny úrad verejného zdravotníctva, Ružinovská 8, 820 09 Bratislava
12. Krajský pamiatkový úrad, Leškova 17, 811 04 Bratislava
13. SVP, š.p., OZ Bratislava, Karloveská 2, 842 17 Bratislava
14. SVP, š.p., Správa povodia Moravy, Pri Maline 1, 901 01 Malacky
15. Západoslovenská distribučná, a.s., Čulenova 6, 916 47 Bratislava
16. SPP - distribúcia, a.s., Mlynské Nivy 44/b, 825 19 Bratislava
17. Bratislavská vodárenská spoločnosť, a.s., Prešovská 48, 826 46 Bratislava
18. ZDRAVOTECHNIKA, s.r.o., Oľšovského 228/34, 901 01 Malacky
19. RNDr. Peter Vyskočil, Štúrova 5, 900 33 Mariánka – prevádzkovateľ verejnej kanalizácie v obci
20. Slovak Telekom, a.s., Bajkalská 28, 817 62 Bratislava
21. NAFTA, a.s., Votrubova 1, 821 09 Bratislava
22. Obvodný banký úrad, Mierová 19, 821 05 Bratislava
23. Okresný úrad Malacky, odbor dopravy a pozemných komunikácií, Zámocká 5, 901 01 Malacky
24. OR PZ, Okresný dopravný inšpektorát, Zámocká 5, 901 01 Malacky
25. Regionálne cesty, a.s., Čučoriedková 6, 827 12 Bratislava
26. Bratislavský samosprávny kraj, odbor dopravy, Sabinovská 16, 820 05 Bratislava
27. Hydromeliorácie š.p., Vrakunská 29, 825 63 Bratislava
28. MO SR, Agentúra správy majetku, Kutuzovova 8, 832 47 Bratislava
29. O2 Slovakia, s.r.o., Einsteinova 24, 851 01 Bratislava
30. Orange Slovensko a.s., Metodova 8, 821 08 Bratislava
31. MICHLOVSKÝ, spol. s r.o., Letná 796/9, 921 01 Piešťany
32. Slovenská elektrizačná a prenosová sústava, a.s., Mlynské Nivy 59/A, 824 84 Bratislava
33. SITEL s.r.o., Kopčianska 18, 851 01 Bratislava
34. Eustream, a.s., Votrubova 11/a, 821 09 Bratislava
35. Slovenský hydrometeorologický ústav, Jeséniova 17, 833 15 Bratislava
36. tu

príloha: prehľadná situácia č. výkresu B.I v mierke 1:10000 vypracovaná Ing. Helenou Kováčovou

Na vedomie účastníkom konania (nemá účinky doručenia):

1. Ing. Dušan Statelov, Na Ovsisku 1, 900 33 Mariánka
2. Zora Statelová, Senická 23, Na Ovsisku 1, 900 33 Mariánka
3. Slovenský pozemkový fond, Búdková 36, 817 15 Bratislava
4. SVP, š.p., OZ Bratislava, Karloveská 2, 842 17 Bratislava
5. Obec Láb, Hlavná ulica 503/9, 900 67 Láb
6. HYDROTEAM contracting s.r.o. – Ing. Helena Kováčová, Prostredná 96/21, 900 21 Svätý Jur

LEGENDA:


 VYBUDOVANÁ KANALIZÁCIA
 NAVRHOVANÝ VÝTLAK AG-1 "KONOPISKO"



VÝŠKOVÝ SYSTÉM : Bpv



8

ZODP. PROJEKTANT:	VYPRACOVAL:	VEDÚCI ORGANIZÁCIE:	 contracting Prostedná 21, 900 21 Svätý Jur	
ING. H. KOVÁČOVÁ	ING. H. KOVÁČOVÁ	ING. KOVÁČOVÁ		
DIG.SÚB.: konopisko.dwg		KONTROLA:		
INVESTOR.: MAINDATA, spol. s r. o, Senická 23, 811 04 Bratislava			FORMÁT:	2 x A4
NÁZOV STAVBY: "SPLAŠKOVÁ KANALIZÁCIA IBV KONOPISKO"			DÁTUM:	10/2020
			STUPEŇ PD:	DUR
			Č. ZÁKAZKY:	20210103
			ARCHÍV. Č.:	20210103
PRÍLOHA:			MIERKA:	Č. PRÍLOHY:
PREHLADNÁ SITUÁCIA			1:10000	B.1

Táto dokumentácia je duševným vlastníctvom spol. HYDROTEAM contracting s.r.o. Nesmie byť bez predošlého písomného súhlasu kopírovaná, rozmnožovaná a sprístupnená iným fyzickým alebo právnickým subjektom.

